

## Factura Pequeño Contribuyente

CARLOS MOISES, HERNÁNDEZ GONZÁLEZ

Nit Emisor: 9832327

CARLOS MOISES HERNANDEZ GONZALEZ

CALLE REAL 40-0 A ALDEA SAN PEDRO LAS HUERTAS, zona 0,  
Antigua Guatemala, SACATEPEQUEZ

NIT Receptor: 3440958

Nombre Receptor: INSTITUTO GEOGRAFICO NACIONAL, INGENIERO  
ALFREDO OBIOLS GOMEZ

Dirección comprador: AVENIDA LAS AMÉRICAS 5-76 ZONA 13,  
GUATEMALA

NÚMERO DE AUTORIZACIÓN:

B9A5D66D-E787-4287-ABF4-CCA789FC58B5

Serie: B9A5D66D Número de DTE: 3884401287

Numero Acceso:

Fecha y hora de emisión: 30-abr-2025 08:24:24

Fecha y hora de certificación: 01-abr-2025 08:24:24

#No	B/S	Cantidad	Descripción	Precio/Valor unitario (Q)	Descuentos (Q)	Otros Descuentos(Q)	Total (Q)	Impuestos
1	Servicio	1	Pago de honorarios por servicios profesionales prestados al Instituto Geográfico Nacional, Ingeniero Alfredo Obiols Gómez, del Ministerio de Agricultura, Ganadería y Alimentación, durante el periodo correspondiente del 01 de abril del 2025 al 30 de abril del 2025, según contrato administrativo número 2025-202-1-2-2, Acuerdo Ministerial de aprobación número RH-029- 202-1-2025.	13,000.00	0.00	0.00	13,000.00	
TOTALES:					0.00	0.00	13,000.00	

CANCELADO

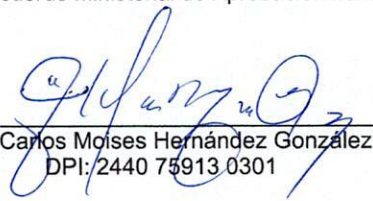
\* No genera derecho a crédito fiscal

Datos del certificador

Superintendencia de Administracion Tributaria NIT: 16693949



Razón: que se registra para hacer constar que la factura que precede, Serie B9A5D66D, número de DTE 3884401287 de fecha 30 de abril del 2025, emitida por Carlos Moises Hernández González, ampara el pago por servicios profesionales, correspondiente al mes de abril del 2025, según Contrato Administrativo número 2025-202-1-2-2 y Acuerdo Ministerial de Aprobación número RH-029-202-1-2025. Conste. Guatemala, 30 de abril del 2025.

F.   
Carlos Moises Hernández González  
DPI: 2440 75913 0301



Ing. David Isaac Gómez Gómez  
Subdirector con Funciones Temporales  
Instituto Geográfico Nacional,  
Ingeniero Alfredo Obiols Gómez

Ing. Agr. Daunno Walther Chew Davila  
Director

F. Instituto Geográfico Nacional



TIMBRE  
CIEN QUETZALES



Q.100.00 Serie BR  
Reg. No. 60975

TIMBRE  
DIEZ QUETZALES



Q.10.00 Serie BR  
Reg. No. 39473


TIMBRE  
VEINTE QUETZALES



Q.20.00 Serie BR  
Reg. No. 73093

"Contribuyendo por el país que todos queremos"

NIT que Realizó la Consulta: 3440958

 <small>SUPERINTENDENCIA DE ADMINISTRACIÓN TRIBUTARIA</small>		Identificador Documento del Verificador Integrado No: <b>1743518171197</b>	Fecha de Generación: <b>Apr 1, 2025, 8:36 AM</b>
<b>Detalle de Documentos</b>			
<b>Tipo Documento:</b>	FEL		
<b>Fecha Emisión:</b>	30/04/2025 08:24:24		
<b>Emisor:</b>	9832327		
<b>Agente de Retención:</b>	No es agente de retención.		
<b>Establecimiento:</b>	CARLOS MOISES HERNANDEZ GONZALEZ		
<b>Receptor:</b>	3440958-INSTITUTO GEOGRAFICO NACIONAL, INGENIERO ALFREDO OBIOLS GOMEZ		
<b>Monto Total:</b>	GTQ GTQ 13000.000000		
<b>No. de Acceso:</b>	0		
<b>Autorización:</b>	B9A5D66D-E787-4287-ABF4-CCA789FC58B5		
<b>Serie:</b>	B9A5D66D		
<b>Número del DTE:</b>	3884401287		
<b>Acuse de recibido:</b>	FCID202520250401T08:24:3306:00B9A5D66DE7874287ABF4CCA789FC58B5		
<b>Fecha de la consulta:</b>	01/04/2025 08:35:57		
<b>Estado:</b>	Activo		
<b>Asociado a una garantía mobiliaria:</b>	No		





### SITUACIÓN DEL CONTRIBUYENTE:

**NO PRESENTA INCUMPLIMIENTOS**

Al 01/04/2025 08:36:17



CONTRIBUYENTE Y/O EMISOR	
NIT	9832327
NOMBRE	CARLOS MOISES, HERNÁNDEZ GONZÁLEZ
RESUMEN	
TIPO DE INCUMPLIMIENTO	
<b>¡FELICITACIONES!</b> <b>NO PRESENTA INCUMPLIMIENTOS TRIBUTARIOS</b>	
El no presentar incumplimientos, no garantiza que el contribuyente pueda obtener la "Solvencia Fiscal", ya que el proceso de emisión de la misma, considera otras obligaciones no incluidas en el Verificador Integrado.	

---

Para actualizar tus Datos de RTU, así como verificar el detalle de las declaraciones presentadas puedes hacerlo en Agencia Virtual ingresando Usuario y Contraseña, si aún no tienes tu contraseña, ingresa a <https://portal.sat.gob.gt/portal/> selecciona Agencia Virtual en la opción "Solicitar Usuario", luego preséntate a una Agencia u Oficina Tributaria o llama al Contac Center de la SAT, teléfono 1550.



**Verifique la validez de la presente consulta**



# **INFORME MENSUAL DE ACTIVIDADES REALIZADAS**

<b>No. Contrato Administrativo</b>		2025-202-1-2-2
<b>No. Acuerdo Ministerial de Aprobación de Contrato:</b>		RH-029-202-1-2025
<b>Tipo de Servicios:</b>		PROFESIONALES
<b>Nombres y apellidos de la persona contratista:</b>		CARLOS MOISES HERNÁNDEZ GONZÁLEZ
<b>Plazo de contratación:</b>	<b>Del:</b> 02/01/2025	<b>Al:</b> 30/06/2025
<b>Periodo de este informe:</b>	<b>Del:</b> 01/04/2025	<b>Al:</b> 30/04/2025
<b>Monto a Pagar:</b> trece mil quetzales exactos		Q13,000.00
<b>Prestados en:</b>		INSTITUTO GEOGRÁFICO NACIONAL, INGENIERO ALFREDO OBIOLS GÓMEZ

Señor Ministro de Agricultura, Ganadería y Alimentación:

A continuación, se detallan las actividades y avances gestionados durante el período de la contratación:


Descripción de actividades según TDR	Informe de actividades realizadas	Avance	
		Cuantitativo	Cualitativo
1) Servicios profesionales para colaborar en las comisiones al interior del país, recopilar la información resultante de la verificación de campo las cuales se relacionan con temas catastrales y competencias institucionales.	Colaboré con servicios profesionales en la recopilación de información catastral y registral, sobre límites del municipio de Los Amates, del departamento de Izabal y el municipio de Gualán, del departamento de Zacapa, para atender reunión en el Congreso de la República.	100%	Finalizado
2) Servicios profesionales para colaborar en actividades de investigación y estudio registrales y catastrales respecto a límites intermunicipales y transcripción de la información obtenida en los análisis realizados.	Colaboré con servicios profesionales en la recopilación de información documental para análisis y digitalización de límites municipales, de los municipios de Tiquisate, del departamento de Escuintla y el municipio de Santo Domingo Suchitepéquez del departamento de Suchitepéquez.	100%	Finalizado
3) Servicios profesionales para colaborar en la transcripción de información requerida para atender requerimientos relacionados con temas catastrales y reuniones de trabajo.	Colaboré en servicios profesionales en la División de Apoyo al Catastro, obteniendo documentos y ubicación de varias fincas para dar respuesta a varios requerimientos enviados por Instituciones Públicas y municipalidades del interior de la República, obteniendo información documental en los archivos de la División de Apoyo al Catastro, para el estudio de límites, ploteo de coordenadas, trazo de límites en hojas cartográficas a diferentes escalas, revisión de documentos.	100%	Finalizado

4) Servicios profesionales para colaborar en actividades propias de la División de Apoyo al Catastro y conformación de expedientes para el establecimiento de límites intermunicipales.	Colaboré con servicios profesionales en el análisis y digitalización de fincas del municipio de Villa Canales, del departamento de Guatemala.	100%	Finalizado
5) Otras actividades relacionadas con el servicio contratado o que le sean asignadas por la autoridad superior.	Atendí en el área de Mercadeo y Ventas, dudas al público en general, referente a la ubicación de propiedades y verificación de límites en diferentes municipios del interior de la República.	100%	Finalizado

El presente informe describe lo actuado por el suscrito en cumplimiento a las actividades desarrolladas durante el periodo de la contratación, y acorde a los términos de referencia de la misma.


Atentamente,

F.

  
Carlos Moises Hernández González  
DPI: 2440 75913 0301  
Celular: 58158118


Se hace constar que las actividades descritas en este informe responden a lo estipulado en el contrato administrativo y sus respectivos términos de referencia y se encuentran recibidos de conformidad, por lo que autorizo a quién corresponda, para que procedan al trámite de pago de los honorarios correspondientes.

F.

  
Ing. David Isaac Gómez Gómez  
Sub-Director con Funciones Temporales  
Instituto Geográfico Nacional -IGN-



F.

  
Ing. Agr. Daunno Walther Chew Dávila  
Director  
Instituto Geográfico Nacional -IGN-







COLEGIO DE INGENIEROS  
AGRÓNOMOS DE GUATEMALA  
POR GUATEMALA Y SU AGRICULTURA  
11 Ave. 12-28 zona 2, Ciudad Nueva, Guatemala

SERIE F  
No. 106605

El infrascrito Secretario del Colegio de Ingenieros Agrónomos de Guatemala, CERTIFICA: Haber tenido a la vista el informe de Tesorería, en el cual consta que el(la):

**Ingeniero/a Agrónomo (a)**

**Carlos Moisés Hernández González**

Es miembro de este Colegio Profesional, inscrito con el número de Colegiado:

**2288**

**Fecha de colegiación: 02 de junio de 2000**  
encontrándose en calidad de Colegiado Activo hasta el mes de:

**Diciembre 2025**

De consiguiente goza de los privilegios y obligaciones que la Ley de Colegiación Profesional Obligatoria confiere a los miembros de este Colegio, habiendo satisfecho lo preceptuado en el Decreto 48-47 y 69-92 Ley del Timbre del Ingeniero Agrónomo relacionado con el pago del Impuesto del Timbre.  
A solicitud del (la) Interesado (a), se extiende la presente en:

**Ciudad de Guatemala, 02/12/2024 11:08:11 a.m.**

1. Esta certificación es válida únicamente en papel seguridad, con firma y sello originales o digitales.
2. Favor de verificar la autenticidad del Certificado al PBX: 2504-2929 Ext. 1102

Emitida por:

**Wendy, Castro - Usuario: cobro001**

**Extendida en : cobro001 - Ubicación : 24**



**Ing. For. Mario Martínez Herrera**  
**Secretario de Junta Directiva**  
**2023 - 2025**